










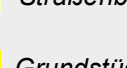





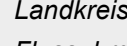



WRRL: 1_F312
Hydromorphologische Maßnahmen 3, 4, 133

-  Maßnahmen abgeschlossen
 -  73.1 Ufergehölzsaum herstellen oder entwickeln (abgeschlossen)
 -  Maßnahmen in Planung (Umsetzungskonzept)
 -  77.2 Sediment-, Nährstoff- und Schadstoffrückhaltungen an den Seitengewässern anlegen
 -  86 Maßnahmen zur Reduzierung anderer hydromorphologischer Belastungen bei stehenden Gewässern
 -  73.3 Ufervegetation erhalten, naturnah pflegen
 -  72.2 Naturnahen Gewässerlauf anlegen (Neuanlage oder Reaktivierung)
 -  70.1 Flächenerwerb zur eigen-dynamischen Entwicklung
- Bestand**
-  Freistaat Bayern-Straßenbauverw.
 -  Bund-Naturschutz
 -  Grundstücke WWA
 -  Freistaat Bayern
 -  Gemarkung
 -  Grundstücke Sonstige
 -  Gemeinde
 -  Landkreis
 -  Fluss_km
 -  Kommune
 -  Flusswasserkörper BP20151_F312

Geobasisdaten: Bayerische Vermessungsverwaltung
 Vorhaben: **Umsetzungskonzept 1_F312**
 Lauterach und Nebengewässer: Taubenbach, Hausener Bach, Weihermühlbach, Mühlhauer Bach mit Utzenhofer Bach und Wirlbach

Maßstab: **1 : 5.000** **Maßn. 3, 4, 133**
 Landkreis: **Amberg-Sulzbach** Plan-Nr.: **Detailplan 04**
 Kommune: **Hohenburg** Anlage: **6**

Vorhabensträger: **Freistaat Bayern** Vorhabenszeichen(WAL):
 Entwurfsverfasser: **WWA Weiden**

Datum: **14.08.2019** Unterschrift Entwurfsverfasser:

Dateiablage: G:\zanwender\Janker\Sachgebiet 3.4\Umsetzungskonzepte
 entworfen: Baumann
 bearbeitet: Janker
 geprüft: Fröhlich
 Stand: August 2019

